






**UWAGA!**  
Projektowany poziom kalenicy budynku hangaru  
nie przekracza maksymalnej powierzchni ograniczającej  
wynoszącej 263,5 m n.p.m.

**LEGENDA**

-  Granica przedmiotowej działki (jednostka ew. Czechowice-Dziedzice) = obszar oddziaływania inwestycji - teren objęty wnioskiem o wydanie decyzji o warunkach zabudowy
-  Granica przedmiotowej działki (jednostka ew. Bestwina) = obszar oddziaływania inwestycji - teren objęty miejscowym planem zagospodarowania przestrzennego
-  Projektowany budynek hangaru
-  Projektowana brama hangarowa
-  Projektowana powierzchnia biologicznie czynna

Teren wokół  
hali 840 m<sup>2</sup>